

Planning:

Fase 1: Week 44 t/m 45 2023

Fase 2: Week 45 t/m 48 2023

Fase 3: Week 47 t/m 50 2023

Fase 4: Week 04 t/m 10 2024

Fase 5: Week 10 t/m 17 2024

Fase 6: Week 17 t/m 22 2024

Fase 7: Week 21 t/m 23 2024

Fase 8: Week 36 t/m 41 2024

Fase 9: Week 41 t/m 45 2024



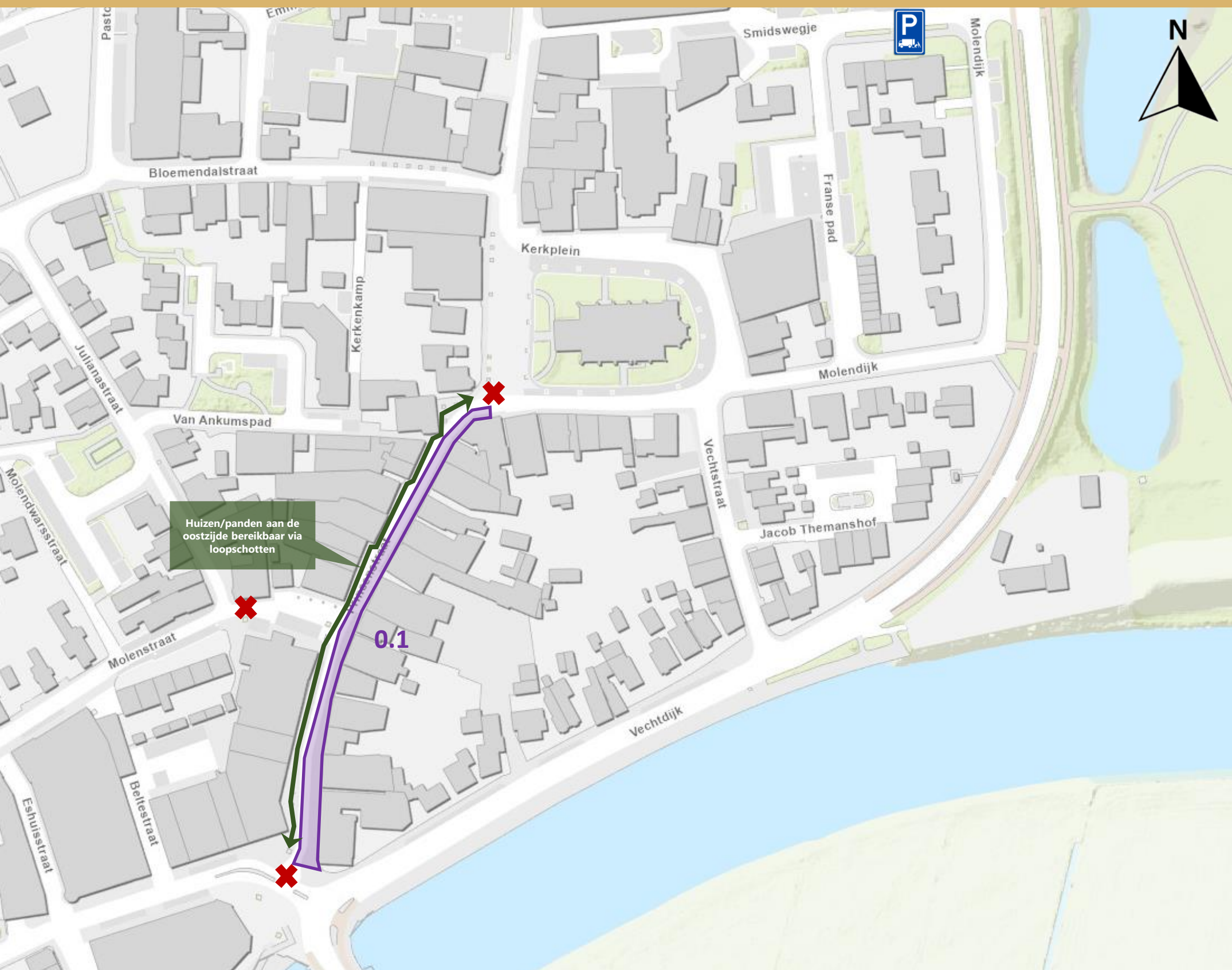
Fase contouren, met fase nummer

KLIMAATWINKELSTRAAT DALFSEN

FASERING NUTSWERKZAAMHEDEN

FASE 0.1

Week 38 t/m 42 2023



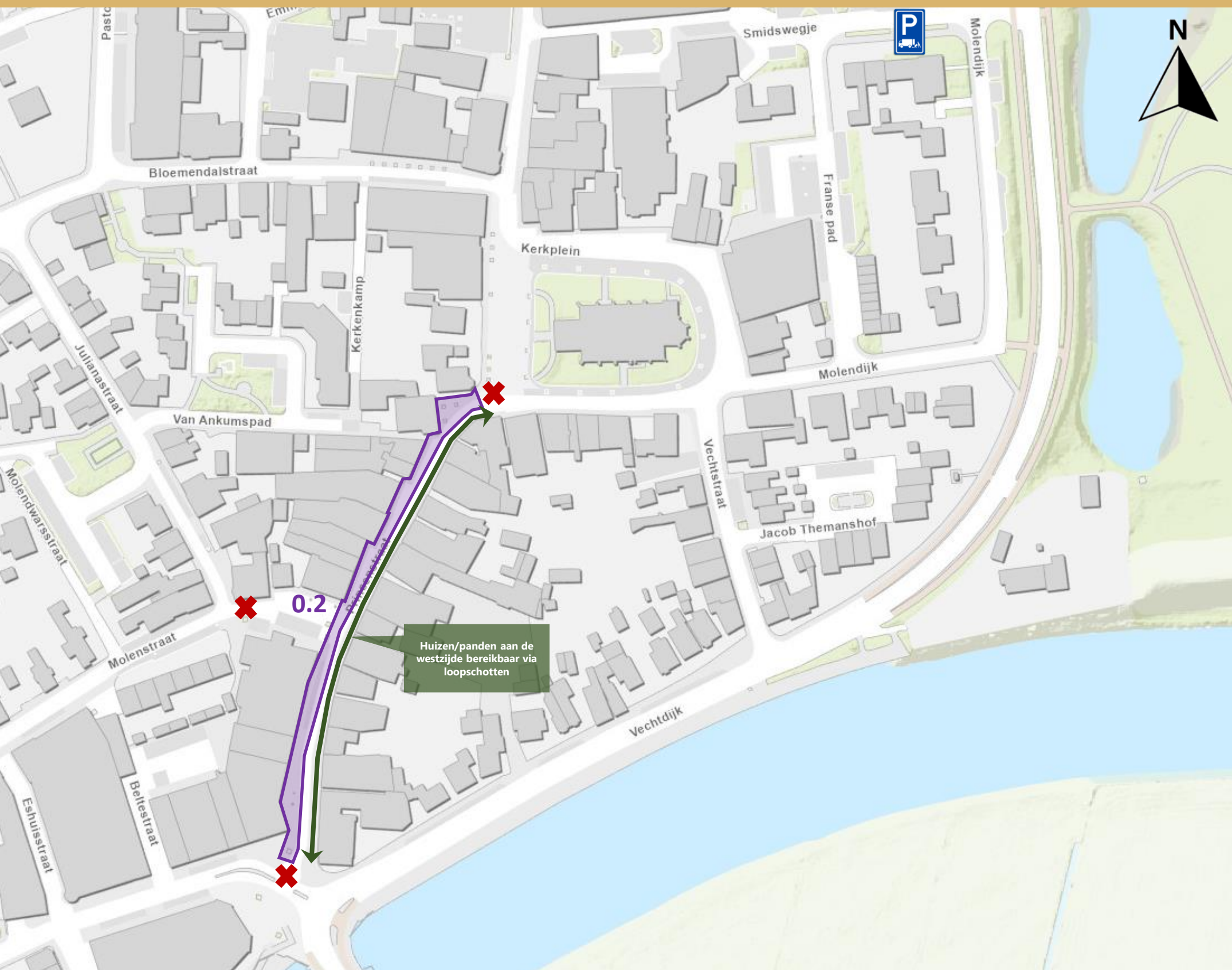
-  Bereikbaarheid voetgangers binnen werkvak
-  Bevoorradersroute (afgesloten voor overig verkeer)
-  Bevoorrading onder begeleiding
-  Gesloten voor doorgaand gemotoriseerd verkeer
-  Laden/lossen vrachtverkeer
-  Fase contouren nutsbedrijven, met fase nummer

KLIMAATWINKELSTRAAT DALFSEN

FASERING NUTSWERKZAAMHEDEN

FASE 0.2

Week 42 t/m 46 2023



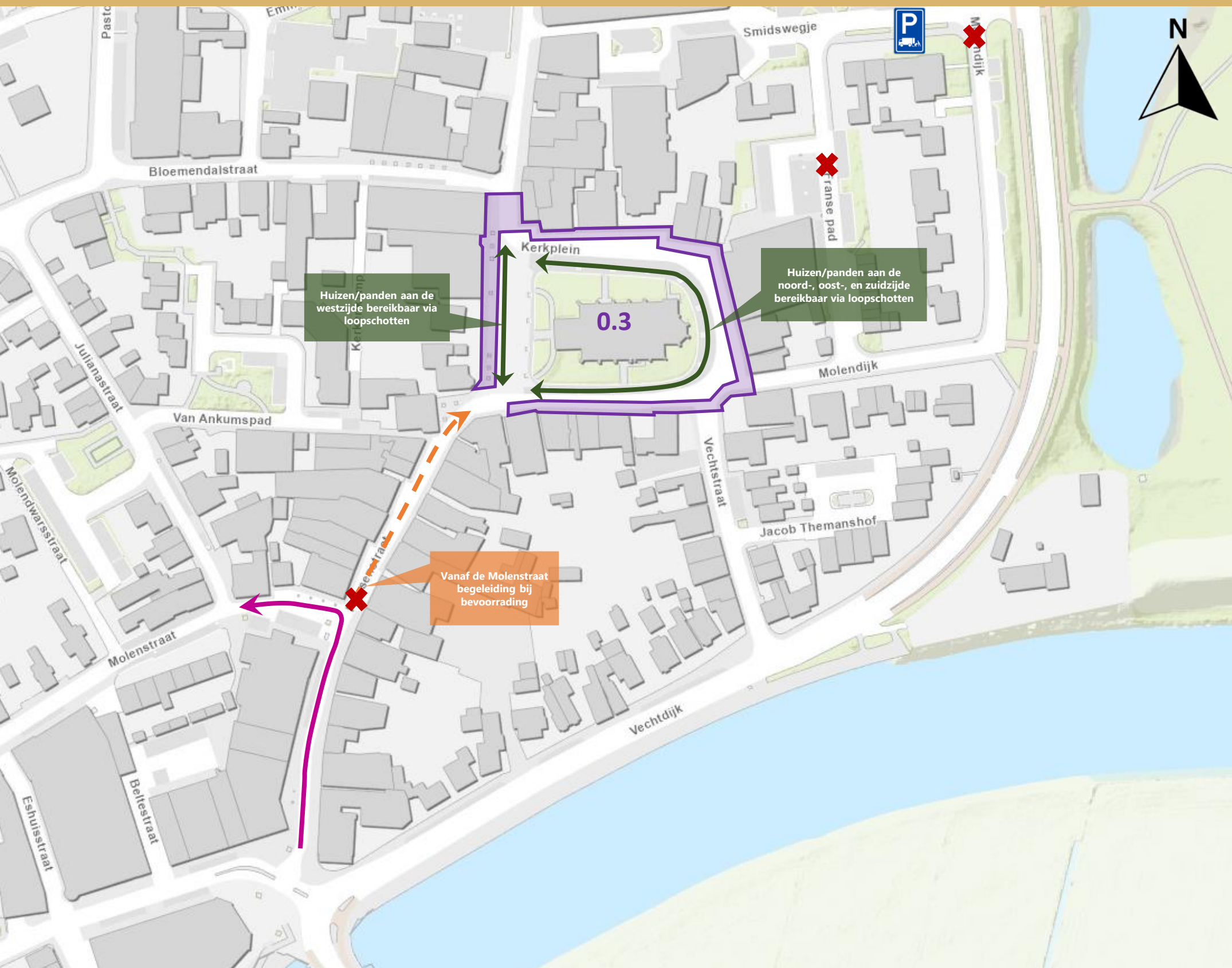
-  Bereikbaarheid voetgangers binnen werkvak
-  Bevoorradingsroute (afgesloten voor overig verkeer)
-  Bevoorrading onder begeleiding
-  Gesloten voor doorgaand gemotoriseerd verkeer
-  Laden/lossen vrachtverkeer
-  Fase contouren nutsbedrijven, met fase nummer

KLIMAATWINKELSTRAAT DALFSEN

FASERINGS NUTSWERKZAAMHEDEN

FASE 0.3

Week 46 t/m 51 2023



-  Bereikbaarheid voetgangers binnen werkvak
-  Bevoorradingsroute (afgesloten voor overig verkeer)
-  Bevoorrading onder begeleiding
-  Gesloten voor doorgaand gemotoriseerd verkeer
-  Laden/lossen vrachtverkeer
-  Fase contouren nutsbedrijven, met fase nummer

KLIMAATWINKELSTRAAT DALFSEN

BEREIKBAARHEIDSKAART FASE 1

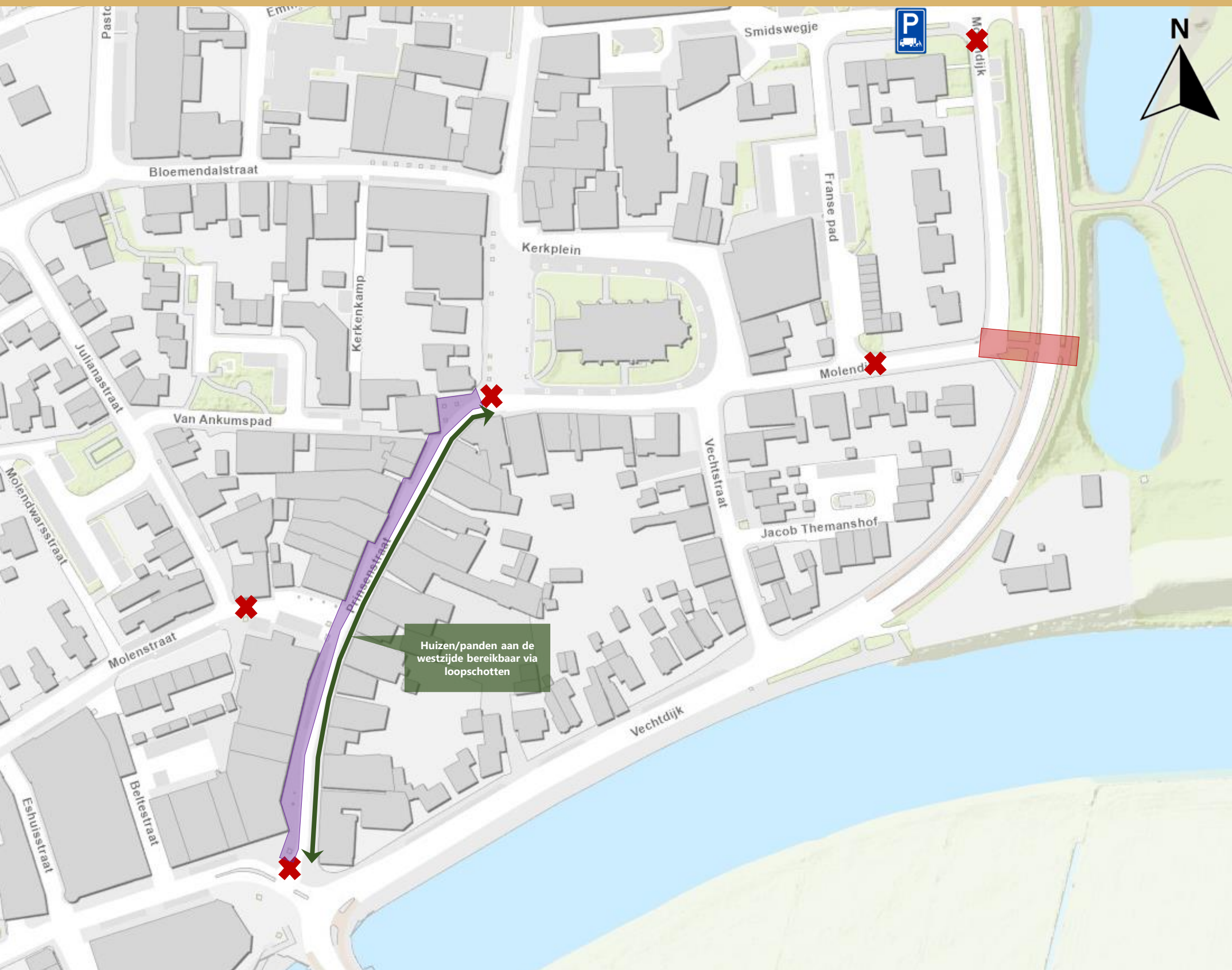
BEREIKBAARHEIDSKAART TIJDENS:

FASE 1

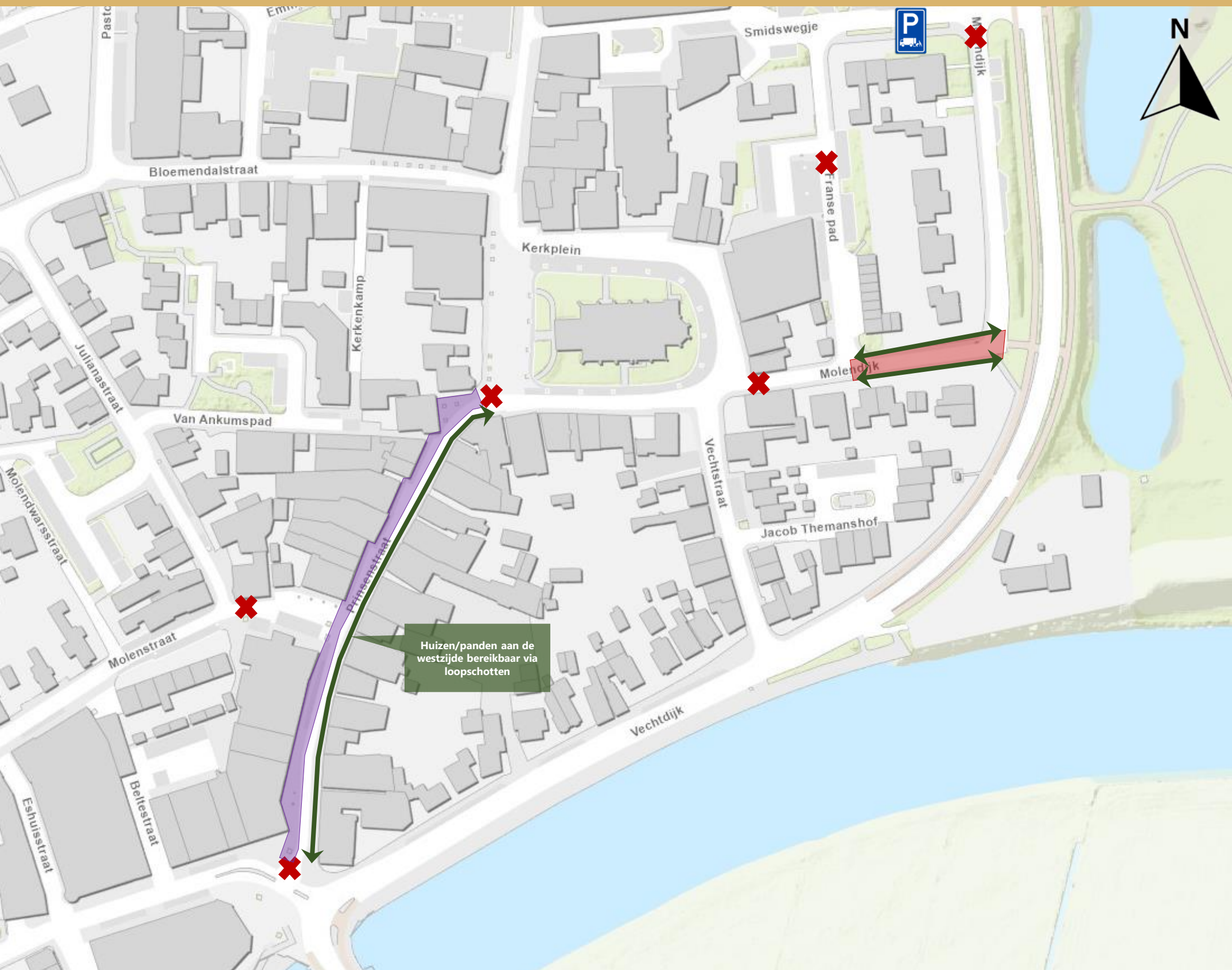
Week 44 t/m 45 2023

Bijzonderheden:

- Rondweg is tijdens werkzaamheden (deels) afgesloten



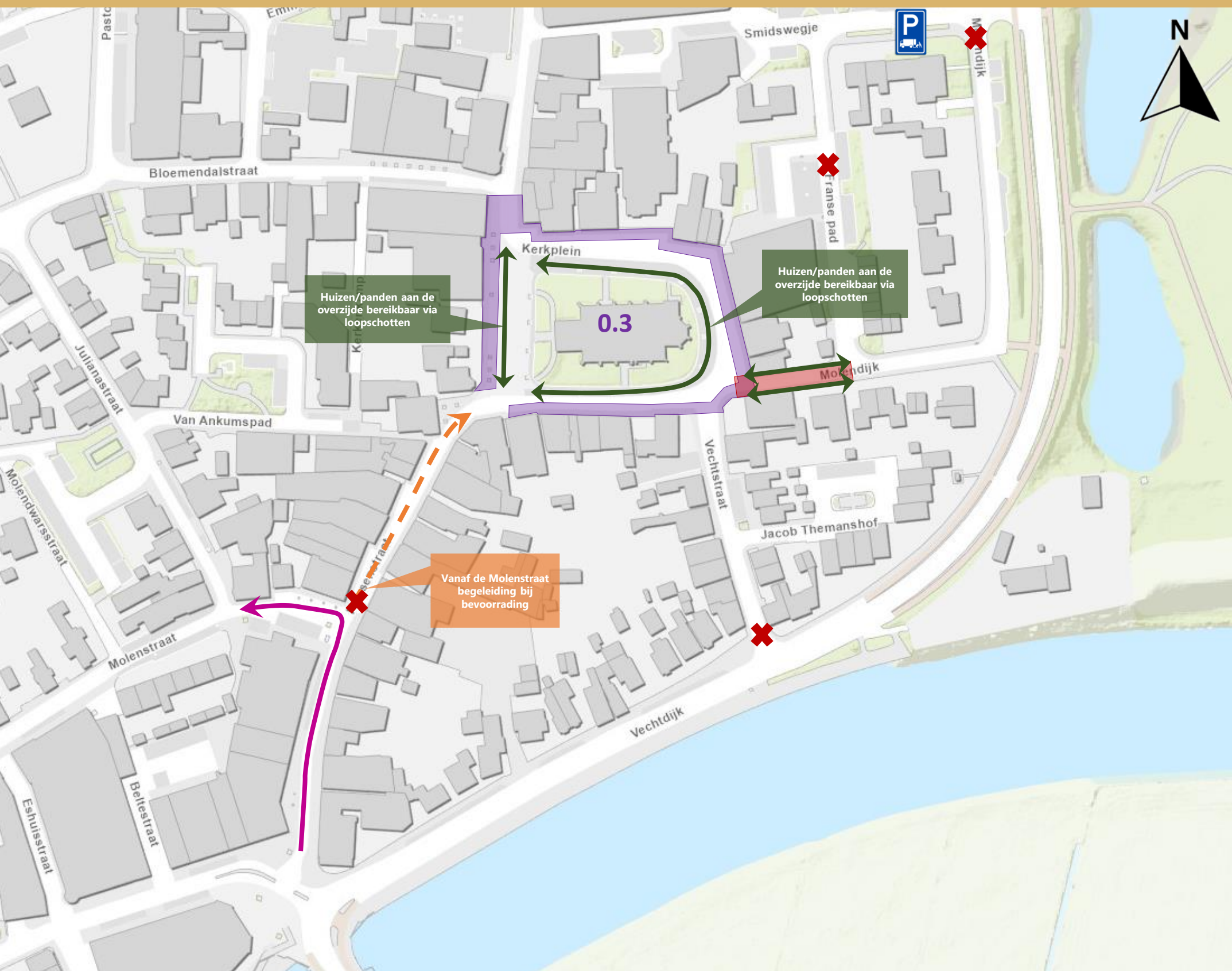
- Bereikbaarheid voetgangers binnen werkvak
- Bevoorradingroute (afgesloten voor overig verkeer)
- Bevoorrading onder begeleiding
- Gesloten voor doorgaand gemotoriseerd verkeer
- Laden/lossen vrachtverkeer
- Locatie werkzaamheden Roelofs. Afgezet met lage bouwhekken. Entrees van woningen/panden blijven altijd te voet bereikbaar
- Locatie werkzaamheden Nutsbedrijven. Entrees van woningen/panden blijven altijd te voet bereikbaar



Bijzonderheden:

- Kruising Molendijk – Franse pad afgesloten
- Éénrichtingsverkeer Vechtstraat tijdelijk opgeheven
- Éénrichtingsverkeer Wilhelminastraat tijdelijk opgeheven

- Bereikbaarheid voetgangers binnen werkvak
- Bevoorradingroute (afgesloten voor overig verkeer)
- Bevoorrading onder begeleiding
- Gesloten voor doorgaand gemotoriseerd verkeer
- Laden/lossen vrachtverkeer
- Locatie werkzaamheden Roelofs. Afgezet met lage bouwhekken. Entrees van woningen/panden blijven altijd te voet bereikbaar
- Locatie werkzaamheden Nutsbedrijven. Entrees van woningen/panden blijven altijd te voet bereikbaar



Bijzonderheden:

- Kruising Molendijk – Franse pad afgesloten
- Éénrichtingsverkeer Vechtstraat tijdelijk opgeheven
- Éénrichtingsverkeer Wilhelminastraat tijdelijk opgeheven

- Bereikbaarheid voetgangers binnen werkvak
- Bevoorradingroute (afgesloten voor overig verkeer)
- Bevoorrading onder begeleiding
- Gesloten voor doorgaand gemotoriseerd verkeer
- Laden/lossen vrachtverkeer
- Locatie werkzaamheden Roelofs. Afgezet met lage bouwhekken. Entrees van woningen/panden blijven altijd te voet bereikbaar
- Locatie werkzaamheden Nutsbedrijven. Entrees van woningen/panden blijven altijd te voet bereikbaar

KLIMAATWINKELSTRAAT DALFSEN

BEREIKBAARHEIDSKAART FASE 4

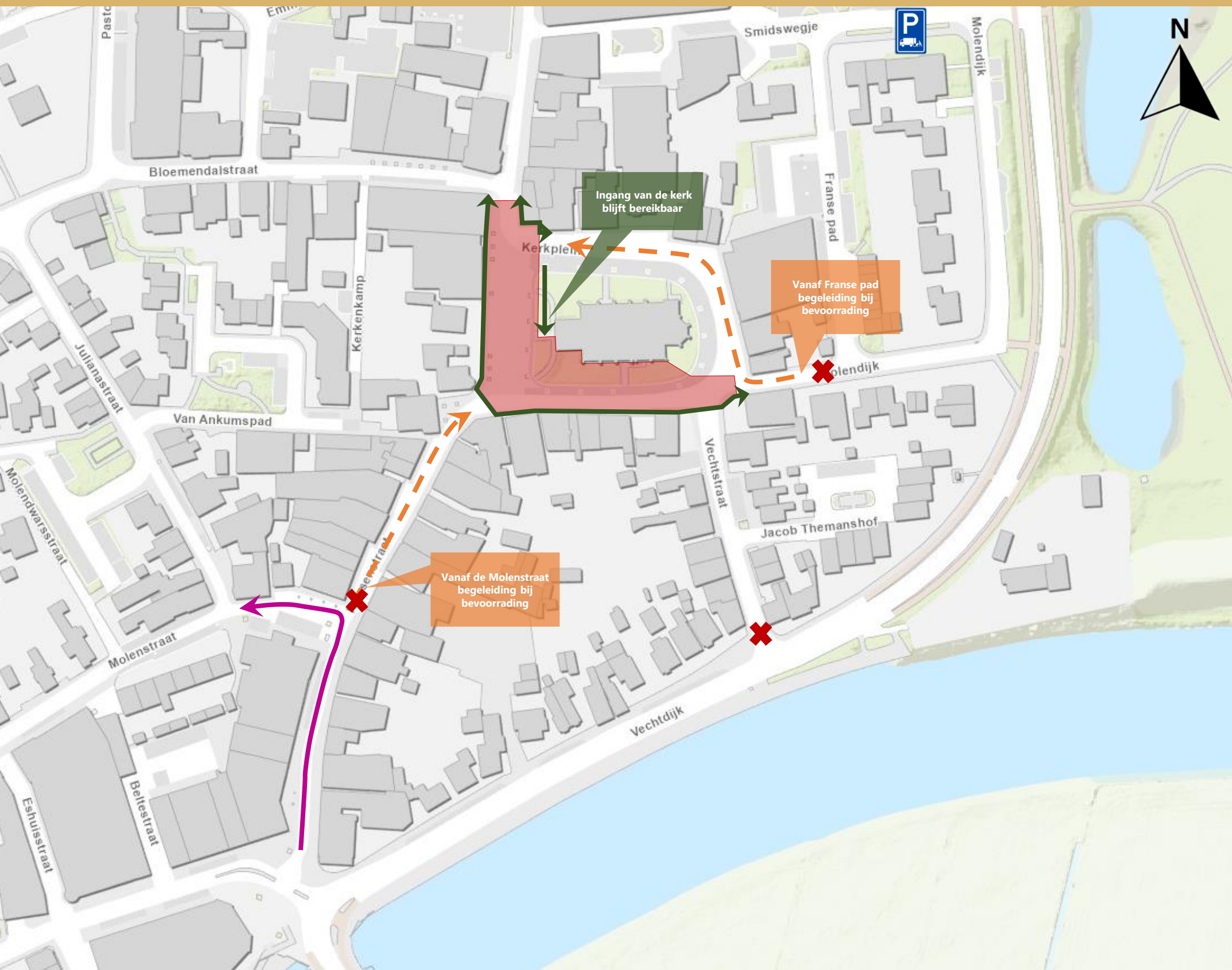
BEREIKBAARHEIDSKAART TIJDENS:

FASE 4

Week 04 t/m 10 2024




-  Bereikbaarheid voetgangers binnen werkvak
-  Bevoorradingroute (afgesloten voor overig verkeer)
-  Bevoorrading onder begeleiding
-  Gesloten voor doorgaand gemotoriseerd verkeer
-  Laden/lossen vrachtverkeer
-  Locatie werkzaamheden Roelofs. Afgezet met lage bouwhekken
Entrees van woningen/panden blijven altijd te voet bereikbaar
-  Locatie werkzaamheden Nutsbedrijven. Entrees van woningen/panden blijven altijd te voet bereikbaar



Bijzonderheden:

- Éénrichtingsverkeer Vechtstraat tijdelijk opgeheven om woningen bereikbaar te houden
- Prinsenstraat vanaf Molenstraat afgesloten

-  Bereikbaarheid voetgangers binnen werkvak
-  Bevoorradersroute (afgesloten voor overig verkeer)
-  Bevoorrading onder begeleiding
-  Gesloten voor doorgaand gemotoriseerd verkeer
-  Laden/lossen vrachtverkeer
-  Locatie werkzaamheden Roelofs. Afgezet met lage bouwhekken. Entrees van woningen/panden blijven altijd te voet bereikbaar
-  Locatie werkzaamheden Nutsbedrijven. Entrees van woningen/panden blijven altijd te voet bereikbaar

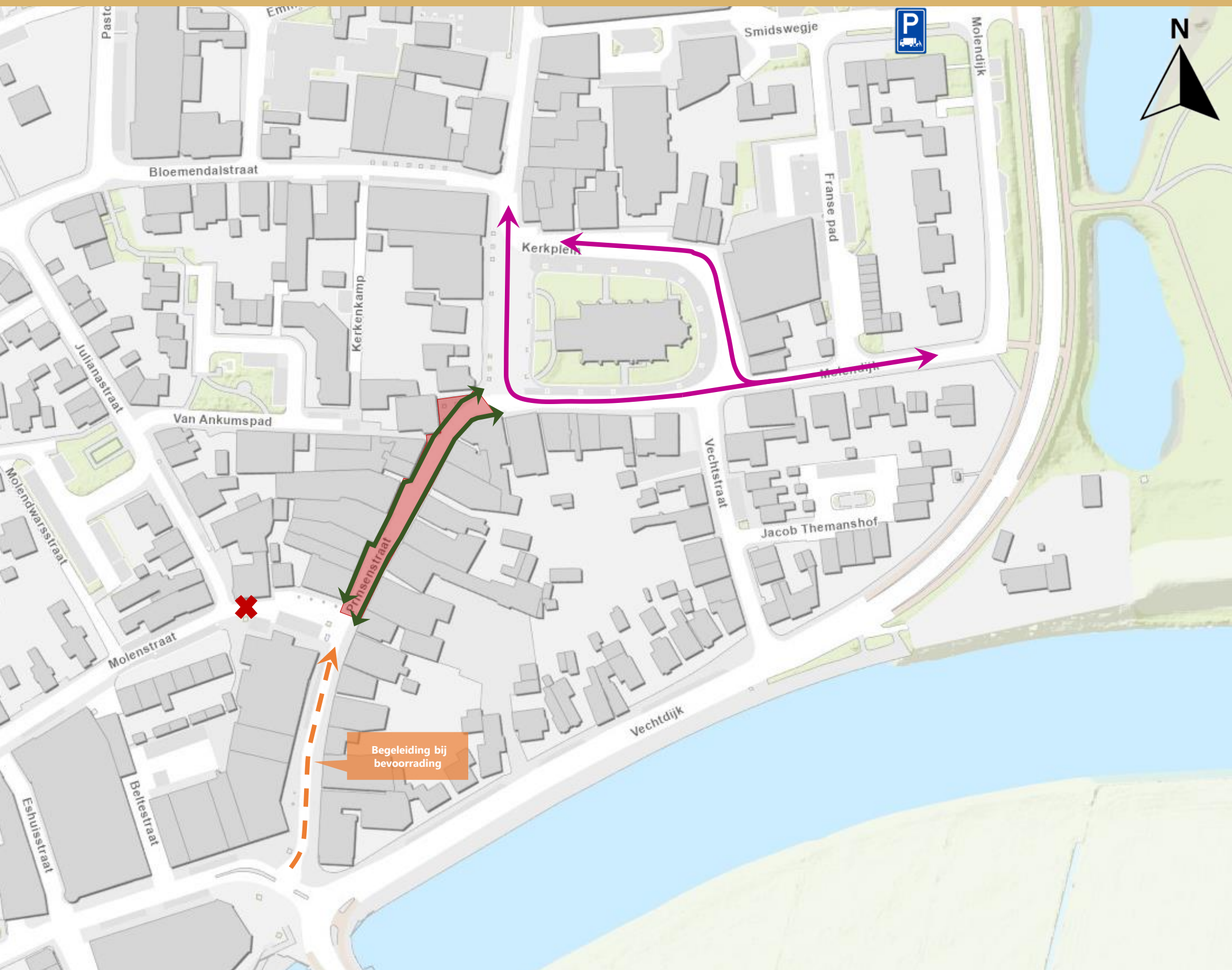
BEREIKBAARHEIDSKAART TIJDENS:

FASE 6

Week 17 t/m 22 2024

Bijzonderheden:

- Kruising Prinsenstraat - Molenstraat afgesloten



- Bereikbaarheid voetgangers binnen werkvak
- Bevoorradingsroute (afgesloten voor overig verkeer)
- Bevoorrading onder begeleiding
- Gesloten voor doorgaand gemotoriseerd verkeer
- Laden/lossen vrachtverkeer
- Locatie werkzaamheden Roelofs. Afgezet met lage bouwhekken. Entrees van woningen/panden blijven altijd te voet bereikbaar
- Locatie werkzaamheden Nutsbedrijven. Entrees van woningen/panden blijven altijd te voet bereikbaar

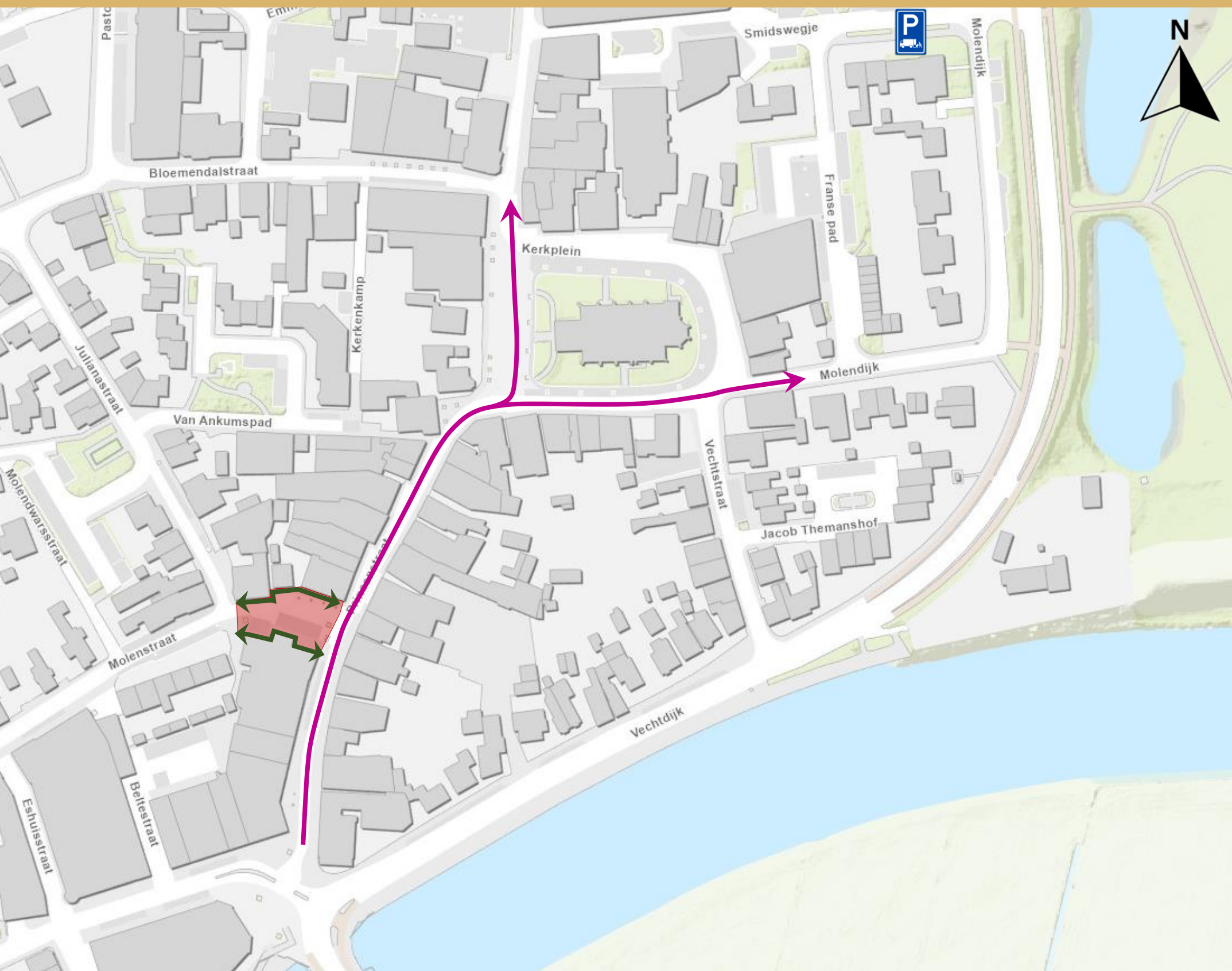
KLIMAATWINKELSTRAAT DALFSEN

BEREIKBAARHEIDSKAART FASE 7

BEREIKBAARHEIDSKAART TIJDENS:

FASE 7

Week 21 t/m 23 2024



-  Bereikbaarheid voetgangers binnen werkvak
-  Bevoorradingsroute (afgesloten voor overig verkeer)
-  Bevoorrading onder begeleiding
-  Gesloten voor doorgaand gemotoriseerd verkeer
-  Laden/lossen vrachtverkeer
-  Locatie werkzaamheden Roelofs. Afgezet met lage bouwhekken. Entrees van woningen/panden blijven altijd te voet bereikbaar
-  Locatie werkzaamheden Nutsbedrijven. Entrees van woningen/panden blijven altijd te voet bereikbaar

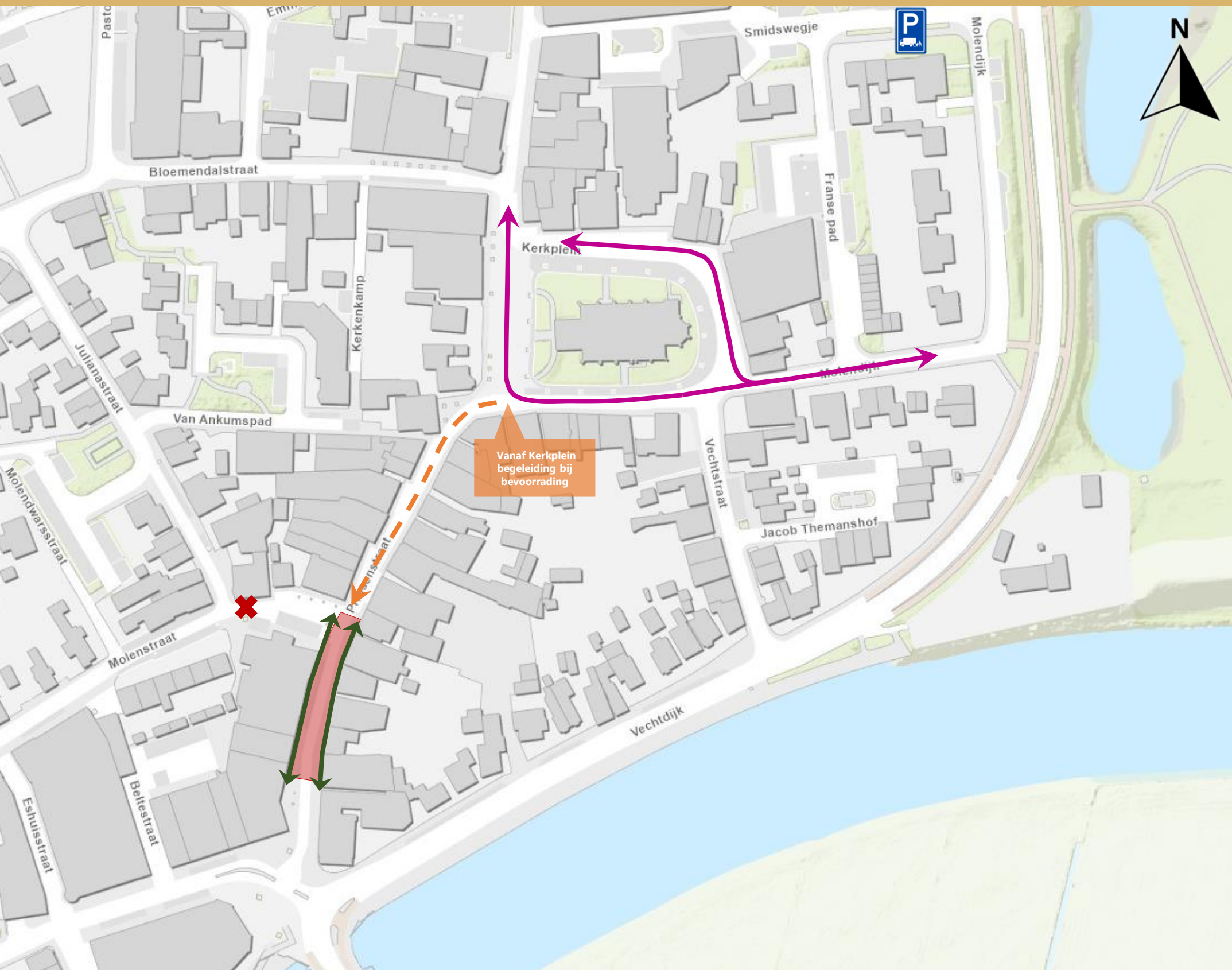
BEREIKBAARHEIDSKAART TIJDENS:

FASE 8

Week 36 t/m 41 2024

Bijzonderheden:

- Kruising prinsenstraat - Molenstraat afgesloten



- Bereikbaarheid voetgangers binnen werkvak
- Bevoorradingroute (afgesloten voor overig verkeer)
- Bevoorrading onder begeleiding
- Gesloten voor doorgaand gemotoriseerd verkeer
- Laden/lossen vrachtverkeer
- Locatie werkzaamheden Roelofs. Afgezet met lage bouwhekken
Entrees van woningen/panden blijven altijd te voet bereikbaar
- Locatie werkzaamheden Nutsbedrijven. Entrees van woningen/panden blijven altijd te voet bereikbaar

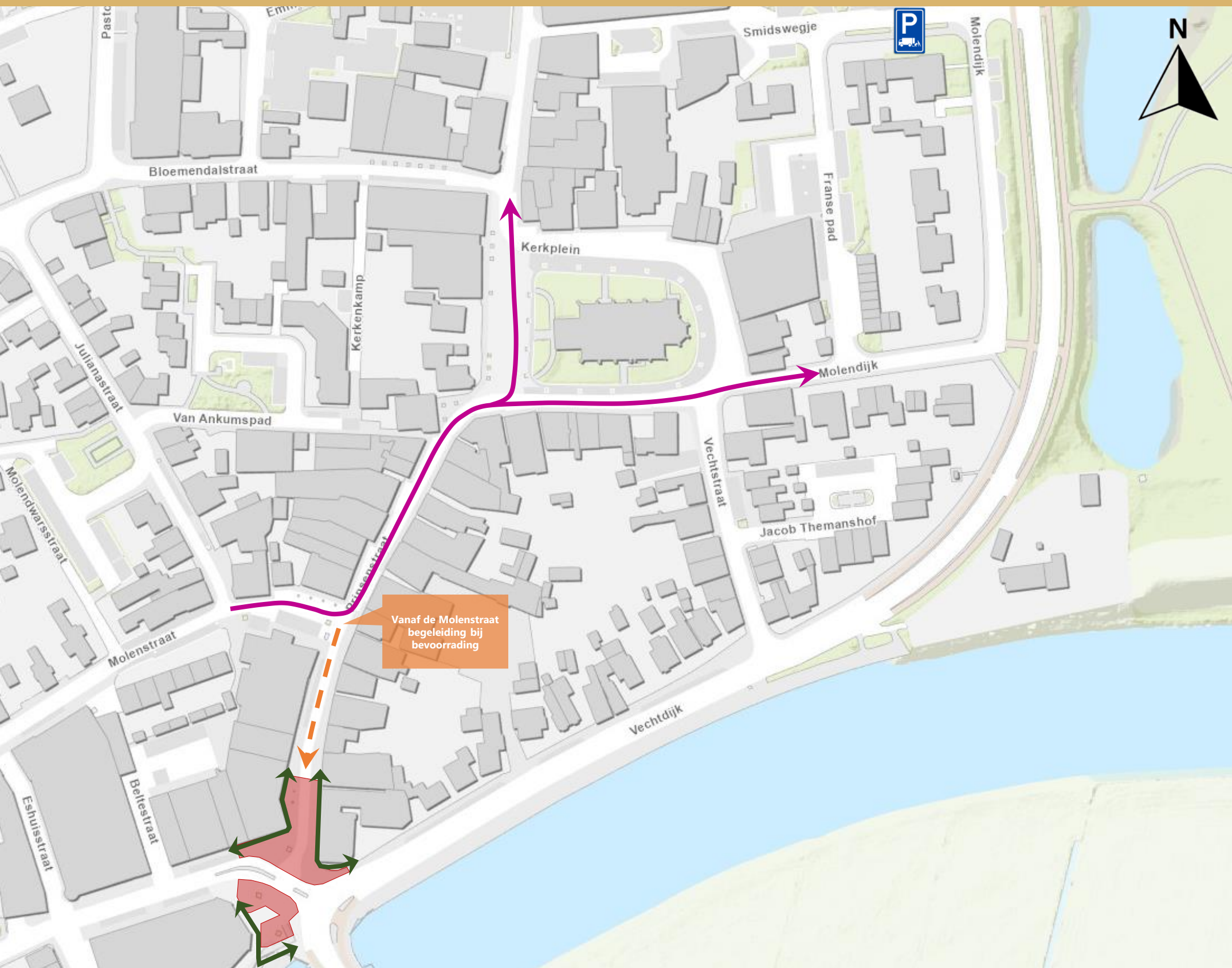
BEREIKBAARHEIDSKAART TIJDENS:

FASE 9

Week 41 t/m 45 2024

Bijzonderheden:

- Burg. Van Bruggenplein open voor doorgaand verkeer



Vanaf de Molenstraat begeleiding bij bevoorrading

- Bereikbaarheid voetgangers binnen werkvak
- Bevoorradersroute (afgesloten voor overig verkeer)
- Bevoorrading onder begeleiding
- Gesloten voor doorgaand gemotoriseerd verkeer
- Laden/lossen vrachtverkeer
- Locatie werkzaamheden Roelofs. Afgezet met lage bouwhekken. Entrees van woningen/panden blijven altijd te voet bereikbaar
- Locatie werkzaamheden Nutsbedrijven. Entrees van woningen/panden blijven altijd te voet bereikbaar